

Утверждаю

Директор МОУ СОШ №32

Н.М. Решетникова

«32» июня 2025 года



Утверждаю

Начальник отдела Госавтоинспекции

МУ МВД России (Рыбинское)

полковник полиции

А.Н. Брынский

июня 2025 года



ПАСПОРТ

дорожной безопасности образовательного учреждения
муниципальное общеобразовательное учреждение
средняя общеобразовательная школа №32
имени академика А.А. Ухтомского

Содержание

1. Общие сведения..... 1-2 стр.
2. Пояснительная записка к паспорту дорожной безопасности
Образовательного учреждения.....3-4 стр.
3. План – схема района расположения СОШ №32, пути движения
транспортных средств и учащихся 5 стр.
4. Схема организации дорожного движения в непосредственной
близости от СОШ №32 с размещением соответствующих
технических средств, маршруты движения учащихся6 стр.
5. Маршруты движения организованных групп учащихся от школы
в детскую библиотеку, музей имени А.А. Ухтомского, парк Фейгина,
художественную школу..... 7 стр.
6. Пути движения транспортных средств к местам разгрузки/погрузки
и рекомендуемые безопасные пути передвижения учащихся
по территории школы. 8 стр.
7. Схема безопасного расположения остановки экскурсионного
автобуса для учащихся 9 стр.
8. Фотоснимки10- 15 стр.
 - улиц Куйбышева, Ухтомского, Расплетина, Б.Новикова прилегающих к школе.
 - опасные зоны проезжей части улиц Куйбышева, Ухтомского вблизи школы.

Общие сведения

Муниципальное общеобразовательное учреждение средняя общеобразовательная школа №32
имени академика А.А. Ухтомского

Тип ОУ	общеобразовательное учреждение.	
Юридический адрес	15290, Ярославская область, г. Рыбинск, ул. Моховая дом 18	
Фактический адрес	152900, Ярославская область, г. Рыбинск, ул. Моховая дом 18	
Руководители ОУ:		
Директор школы	Решетникова Нина Михайловна	26-15-87
Заместители директора по учебной работе	Кужина Светлана Владимировна	204-630
	Оленева Людмила Георгиевна	204-630
	Сергеичева Татьяна Анатольевна	26-43-65
	Ромашова Ирина Геннадьевна	26-43-65
Заместитель директора по воспитательной работе	Ананьева Екатерина Александровна	204-589
Ответственный сотрудник муниципального органа управления образования	Гусева Наталия Евгеньевна, тел. 22-10-21- главный специалист отдела общего и дополнительного образования	
Ответственные от отдела ГИБДД Рыбинского МУ МВД России	Минеев Сергей Борисович, тел. 23-81-21 - инспектор группы по пропаганде безопасности дорожного движения, капитан полиции отдела Госавтоинспекции МУ МВД России «Рыбинское»,	
Ответственный сотрудник за мероприятия по профилактике детского дорожного травматизма	Гаврилов Валерий Петрович, тел. 204-588- заместитель директора по обеспечению безопасности	

Количество обучающихся 1191 чел.

Наличие уголков по БДД:

- два общешкольных уголка по безопасности дорожного движения, оборудованы в помещениях рекреации 1-го этажа учебного корпуса №2 СОШ №32;
- восемь уголков по безопасности дорожного движения в классах начальной школы учебного корпуса №2 СОШ №32 (каб.№2, каб.№4, каб.№6, каб. №7, каб.№11, каб №13, каб №15, каб №17)

Наличие класса по БДД нет

Наличие автогородка (площадки) по БДД нет

- имеется мобильный автогородок изготовленный из клеенчатого полотна размером (3м*4м) с изображением разметок (проезжей части дороги, тротуар, пешеходный переход, остановки общественного транспорта);
- имеется автоплощадка по БДД с дорожной разметкой нанесенной белой краской на пол рекреации 1-го этажа учебного корпуса №2 СОШ №32;
- имеется комплект дорожных знаков (пешеходный переход, остановка общественного транспорта, жилая зона, подземный переход, медпомощь).

Отряд ЮИД (юных инспекторов движения) 15 чел.

- Приказ директора СОШ №32 №01-10/162-27 от 03.09.24г О создании отряда «Юные инспектора движения».
- Положение об отрядах юных инспекторов движения (ЮИД).

Наличие автобуса в ОУ (школьного) или любого другого, предназначенного для перевозки обучающихся нет

Время занятий в ОУ:

1-ая смена:..... 08:00 – 13.30

2-ая смена 13.40 – 18.35

Внеклассные (внеурочные) занятия: 13:00- 17:00

Телефоны оперативных служб:

Пожарная охрана..... 01
Полиция (дежурный по УВД) 02; 21-00-11
Скорая медицинская помощь 03
Единая диспетчерская служба города 295-111; 295-112

Пояснительная записка к паспорту дорожной безопасности образовательного учреждения

Паспорт дорожной безопасности СОШ №32 (далее паспорт), отображает информацию обеспечения безопасности учащихся на этапах их перемещения по маршруту «дом- школа – дом».

Паспорт используется:

- учителями для ведения профилактической работы по предупреждению детского дорожно-транспортного травматизма и разъяснительной работы среди учащихся по безопасному передвижению и поведению на улично-дорожной сети вблизи школы и на маршруте «дом-школа-дом»;
- юными инспекторами движения для пропаганды безопасного движения на дорогах и улицах среди учащихся младшего и среднего возраста.

Паспорт ведется ответственным сотрудником СОШ №32, а также при необходимости вносит изменения в отдельные разделы Паспорта (схемы, перечни мероприятий по предупреждению ДТП с участием учащихся школы).

К паспорту прилагаются план- схемы и фотоснимки:

1. План – схема района расположения СОШ №32, пути движения транспортных средств и учащихся.

На план – схеме отображен район расположения школы с группой жилых домов, зданий, уличной дорожной сетью с остановками общественного транспорта. Центром плана являются учебный корпус №1 школы по ул. Моховая д.18 и учебный корпус №2 школы по ул. Куйбышева д.26.

Территория указанная в схеме включает в себя:

- учебные корпуса №1 и №2 школы;
- городской парк имени Фейгина, в котором могут проводиться занятия на открытом воздухе;
- автомобильные дороги проходящие рядом со школой по ул. Куйбышева, ул. Ухтомского, ул. Б. Новикова, ул. Расплетина;
- Пути движения общественного транспорта по ул. М. Горького, ул. Блюхера, ул. Куйбышева, ул. Захарова с указанием пешеходных переходов и остановок общественного транспорта;
- безопасные пути движения учащихся в/из школы;
- опасные зоны улиц: Куйбышева, Ухтомского, где часто учащиеся пересекают проезжую часть не по пешеходному переходу

2. Схема организации дорожного движения в непосредственной близости от СОШ №32 с размещением соответствующих технических средств, маршруты движения учащихся.

Схема организации дорожного движения ограничена автомобильными дорогами по ул. Куйбышева, ул. Ухтомского, ул. Б. Новикова, ул. Расплетина находящимися в непосредственной близости от школы.

На схеме обозначено:

- учебные корпуса №1 и №2 школы с ограждением территории по периметру ;
- автомобильные дороги по ул. Куйбышева, ул. Ухтомского, ул. Б.Новикова, ул. Расплетина с указанием расположения маршрутных транспортных средств и тротуары;
- пешеходные переходы на подходах к школе по ул. Куйбышева, ул. Ухтомского;
- расположение искусственных дорожных неровностей на ул. Куйбышева, ул. Ухтомского;
- пути движения транспортных средств по проезжей части ул. Куйбышева, ул. Ухтомского, ул. Б. Новикова, ул. Расплетина и тротуары;
- пути движения учащихся по безопасным маршрутам от общественных остановок к школе и обратно;

3. Маршруты движения организованных групп учащихся от школы в детскую библиотеку, музей имени А.А. Ухтомского, парк Фейгина, художественную школу.

На схеме указан безопасный маршрут движения учащихся от школы по тротуару ул. Ухтомского в «Детскую библиотеку», музей имени А.А. Ухтомского и обратно.

4. Пути движения транспортных средств к местам разгрузки/погрузки и рекомендуемые безопасные пути передвижения учащихся по территории школы

На схеме указан путь движения транспортных средств по территории школы в районе учебного корпуса №1 и учебного корпуса №2 с местами погрузки/разгрузки, а также указан безопасный маршрут движения учащихся во время погрузочных/разгрузочных работ, исключая пересечение путей движения учащихся с транспортными средствами.

5. Схема безопасного расположения остановки экскурсионного автобуса для учащихся.

На схеме указан подъезд экскурсионного автобуса по ул. Ухтомского для посадки и высадки учащихся, а также безопасный маршрут движения детей от учебных корпусов №1 и №2 школы к автобусу.

6. Фотоснимки.

6.1. Фотоснимки улиц непосредственно прилегающих к территории школы:
ул. Куйбышева, ул. Ухтомского, ул. Расплетина, ул. Б. Новикова.

6.2. Фотоснимки опасных зон проезжей части дорог прилегающих к школе:
по ул. Куйбышева в районе д.9, по ул. Ухтомского в районе д.22.

План-схема района расположения СОШ 32, пути движения транспортных средств и обучающихся

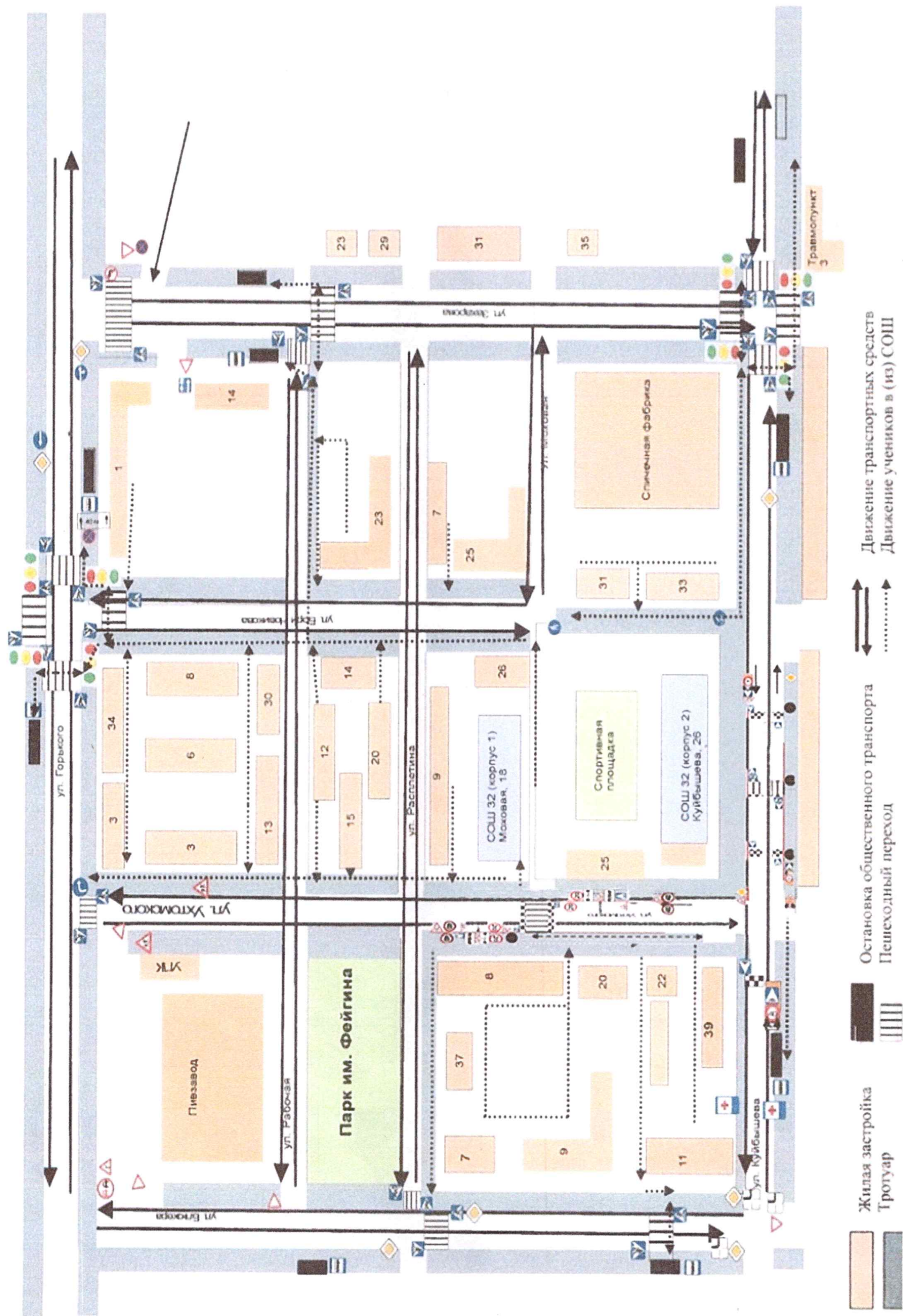
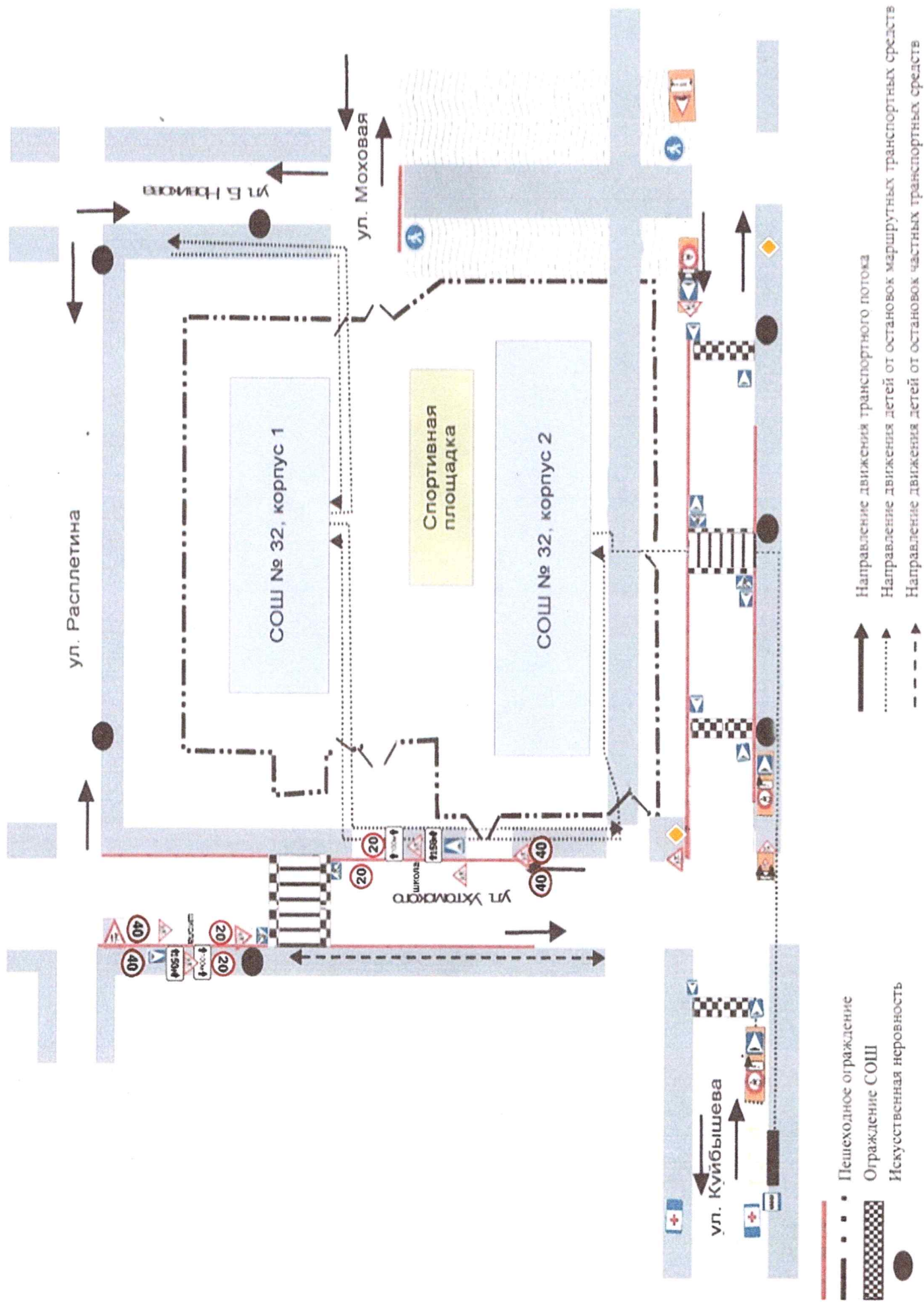
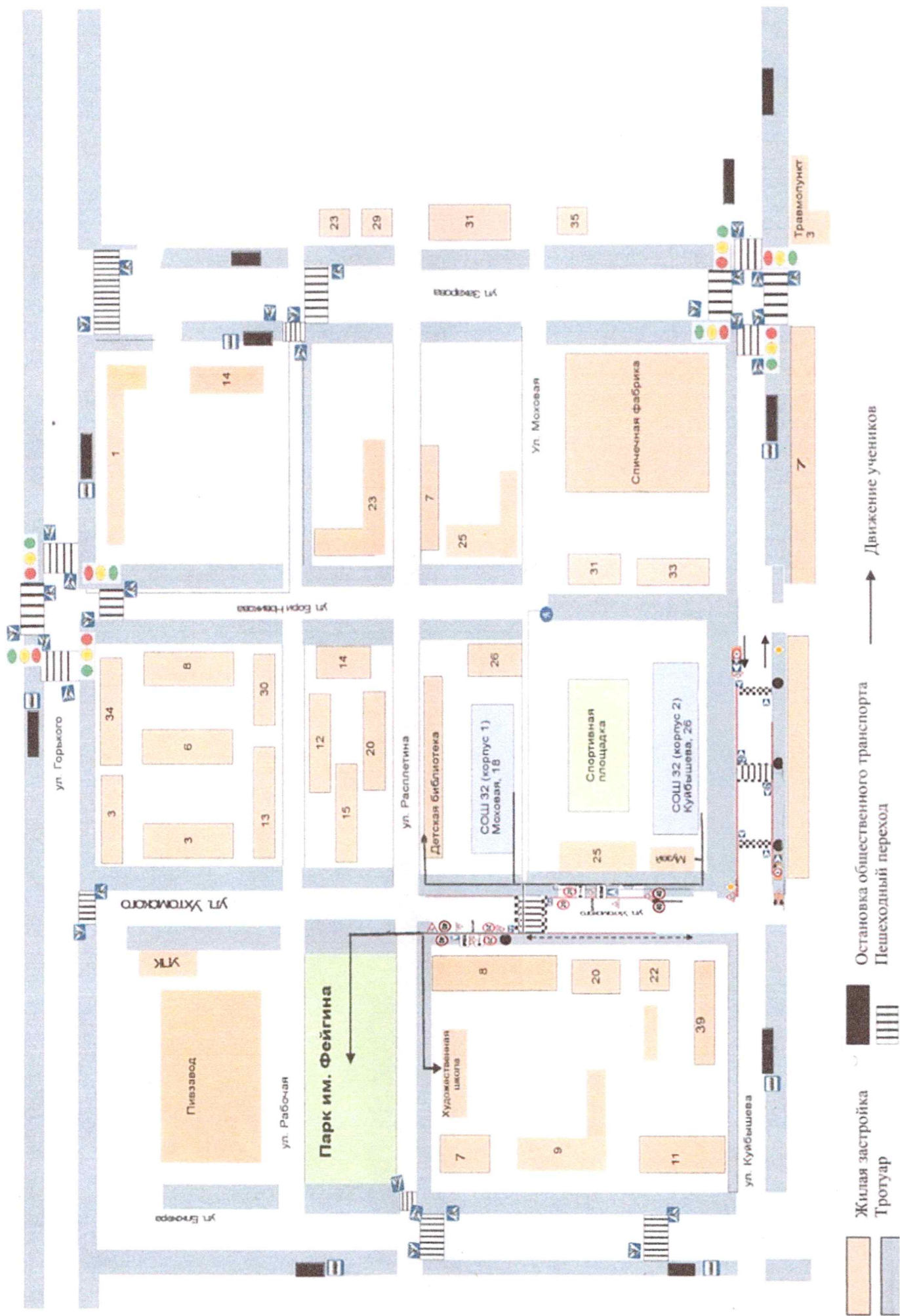


Схема организации дорожного движения в непосредственной близости от СОШ № 32 с размещением соответствующих технических средств, маршруты движения обучающихся

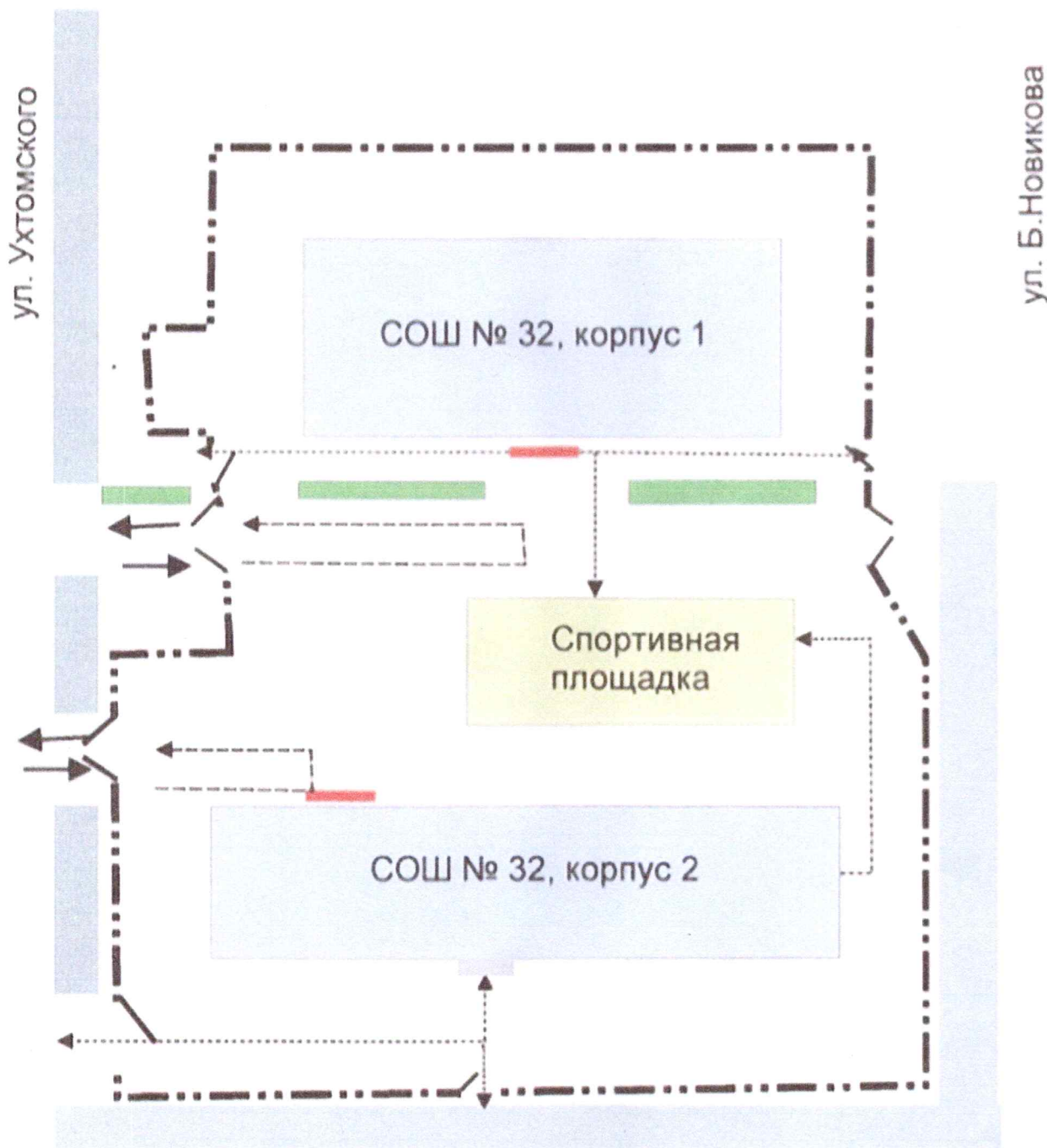


Маршруты движения организованных групп обучающихся в детскую библиотеку, музей им. Ухтомского, парк имени Фейгина, художественную школу, Межшкольный учебный комбинат (УПК)



Пути движения транспортных средств к местам разгрузки/погрузки продуктов питания в столовую и пути передвижения обучающихся по территории образовательного учреждения

ул. Расплетина



ул. Куйбышева

- Въезд/выезд грузовых транспортных средств
- Движение грузовых транспортных средств по территории СОШ
- Движение детей и подростков на территории СОШ
- Место разгрузки/погрузки

Схема безопасного расположения остановки экскурсионного автобуса для обучающихся

ул. Расплетина

ул. Б. Новикова

СОШ № 32, корпус 1




ул. Моховая

Спортивная площадка

ул. УХТОМСКОГО

СОШ № 32, корпус 2

ул. Куйбышева

-  Движение экскурсионного автобуса
-  Движение детей и подростков у месту посадки/высадки
-  Место посадки/высадки обучающихся

Участок дороги улицы Куйбышева д.26 прилегающей к учебному корпусу №2 СОШ №32



Участок дороги улицы Ухтомского д.8 прилегающей к учебному корпусу №1 СОШ №32



Участок дороги улицы Расплетина №9 прилегающей к учебному корпусу №1 СОШ №32



Участок дороги улицы Бори Новикова д.26 прилегающей к учебному корпусу №1 СОШ №32



Опасная зона улицы Куйбышева в районе дома №9



Опасная зона перехода улицы Ухтомского в районе дома №22

